Urbanistická štúdia

AREÁL KASÁRNÍ POD ZOBOROM V NITRE - Grafická časť

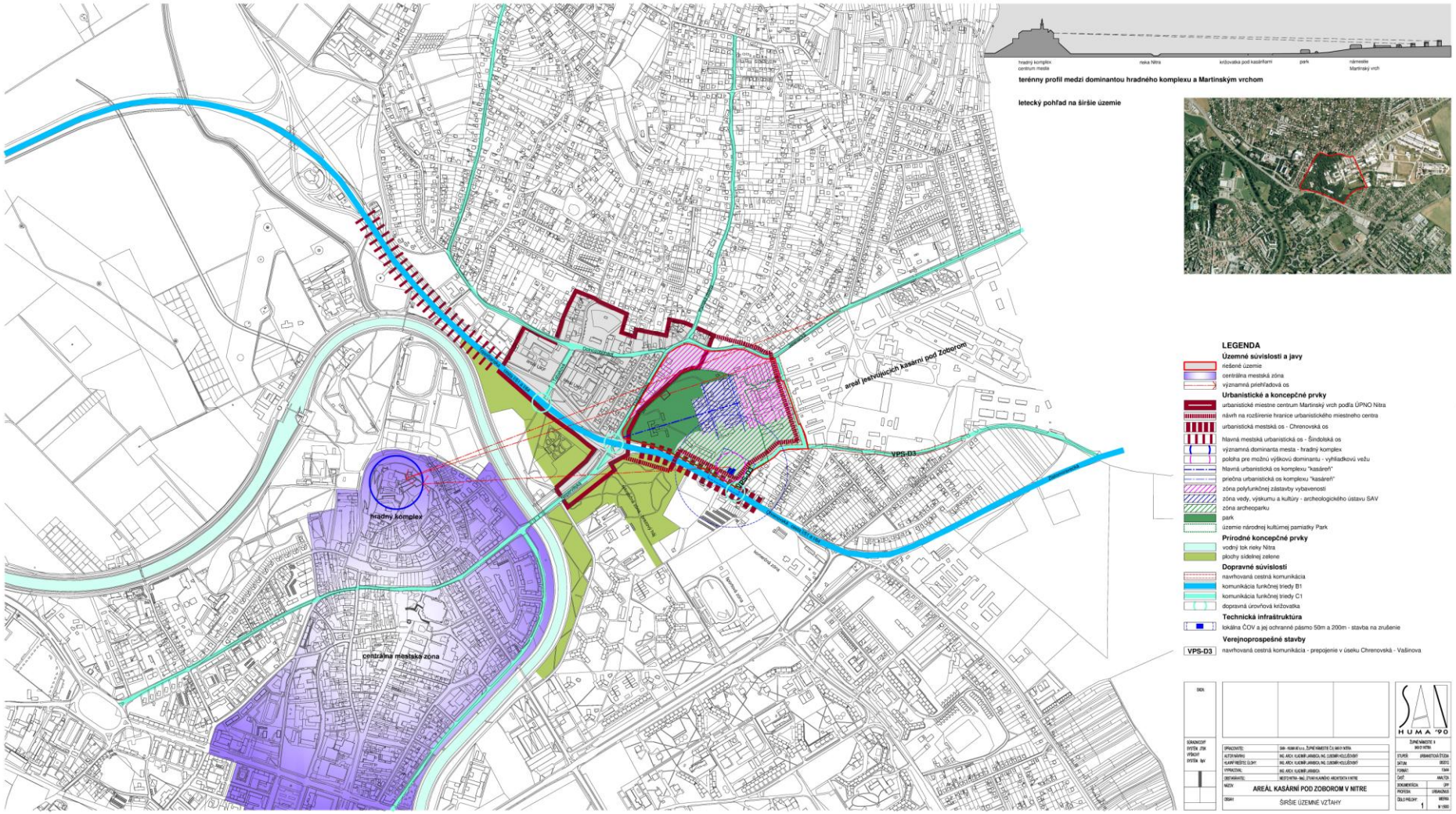

LEGENDA

Územné javy

- katastrálny stav - hranice parciel a ich označenie evidované v katastri nehnuteľností
- meraný stav - polohopis objektov a stavieb
- hranica katastrálnych území s označením
- hranica riešeného územia vymedzená pre územie kasárne
- návrh na rozšírenie hranice územia

Výkaz vlastnikov pozemkov

pozemok	vlastník evidovaný v katastri nehnuteľností	vlastník evidovaný v pozemkovej knihe
		rimskokatolícka cirkev
	Archeologický ústav SAV	
	SR-MOSR	

Výkaz vlastníkov stavebných objektov

objekt	vlastník stavebného objektu
	mesto Nitra
	archeologický ústav SAV
	SR-MOSR

Poznámka : areálová technická infraštruktúra je evidovaná v správe mesta Nitra

MIERKA:			
SÚRADNICOVÝ SYSTÉM: JTSK VÝŠKOVÝ SYSTÉM: Bpv			
	VYPRACOVATEĽ:	SAN - HUMA 90 s.r.o., ŽUPNÉ NÁMESTIE Č.3 949 01 NITRA	
	AUTOR NÁVRHU:	ING. ARCH. VLADIMÍR JAKABCA, ING. OSKAR HOLLÓŠOVSKÝ	
	HLAVNÝ RIEŠITEĽ ÚLOHY:	ING. ARCH. VLADIMÍR JAKABCA, ING. OSKAR HOLLÓŠOVSKÝ	
	VYPRACOVAL:	ING. ARCH. VLADIMÍR JAKABCA	
	OBSTARÁVATEĽ:	MESTO NITRA - ING. ZTHR HLAVNÝ ARCHITEKT A V NITRE	
	NÁZOV:	**AREÁL KASÁRNÍ POD ZOBOROM V NITRE**	
	OBSAH:	MAJETKOPRÁVNY STAV POD LA KATASTRA NEHNUTEĽNOSTÍ	

SAN HUMA '90

ŽUPNÉ NÁMESTIE 3
949 01 NITRA

STUPEŇ:	URBANISTICKÁ ŠTÚDIA
DÁTUM:	08/2012
FORMÁT:	594A1
ČASŤ:	ANALÝZA
DOKUMENTÁCIA:	DPP
PROFESIA:	URBANIZMUS
ČÍSLO PRÍLOHY: 2a	MIERKA: 1/1 1000

LEGENDA

Územné vymedzenia a javy - návrh

- hranica riešeného územia vymedzená pre územie kasárne
- návrh na rozšírenie hranice územia
- Mazepín ulica — názvy ulíc - návrh
- teleso cestnej komunikácie
- hraničné vymedzenie navrhovaných funkčných plôch
- hraničné vymedzenie novej zástavby
- línia predsadeného podlažia alebo ustúpeného najvyššieho podlažia
- objekty určené na odstránenie - asanáciu
- objekty jestvujúce ponechané
- nová zástavba - zastavateľná plocha novými objektami v úrovni parteru

Členenie územia - navrhovaná parcelácia

- parcelná čiara - navrhovaná parcelácia pre zástavbu - zastavané a zastavateľné pozemky
- parcelná čiara - navrhovaná parcelácia pre verejné priestory - nezastavateľné pozemky - miestne komunikácie
- parcelná čiara - navrhovaná parcelácia pre verejné priestory - nezastavateľné pozemky - verejná zeleň
- parcelná čiara - navrhovaná parcelácia pre areál archeoparku

SKICA	
SÚRADNICOVÝ SYSTÉM: JTSK VÝŠKOVÝ SYSTÉM: Bpv	
SPRACOVATEĽ:	DAB - HUMA 90 s.r.o., ŽUPNÉ NÁMESTIE Č.3, 949 01 NITRA
AUTOR NÁVRHU:	ING. ARCH. VLADIMÍR JÁNSKA, ING. LUBOMÍR HOLLÓSVARY
HLAVNÝ INŠPEKTOR ŠÚBVHP:	ING. ARCH. VLADIMÍR JÁNSKA, ING. LUBOMÍR HOLLÓSVARY
VYPRACOVAL:	ING. ARCH. VLADIMÍR JÁNSKA
OBSTARÁVATEĽ:	MESTO NITRA - ING. STANISLAV KAMENÍC - ARCHITEKTA V NITRE
NÁZOV:	**AREÁL KASÁRNÍ POD ZOBOROM V NITRE**
OBSAH:	NÁVRH PARCELÁCIE ZÁSTAVBY A VEREJNÝCH PRIESTOROV

HUMA '90

ŽUPNÉ NÁMESTIE 3
949 01 NITRA

STUPEŇ:	URBANISTICKÁ ŠTÚDIA
DÁTUM:	08/2010
FORMÁT:	5xA0
ČASŤ:	NÁVRH
DOKUMENTÁCIA PROVENIA:	UPP
	ORIGINÁL
ČÍSLO PRÍLOHY:	2b
	MIERKA 1:1000

LEGENDA

Územné vymedzenia a javy - návrh

- hranica riešeného územia vymedzená pre územie kasárne
- návrh na rozšírenie hranice územia
- Mlynská ulica — názvy ulíc - návrh
- teleso cestnej komunikácie
- hraničné vymedzenie navrhovaných funkčných plôch
- hraničné vymedzenie novej zástavby
- línia predsadeného podlažia alebo ustúpeného najvyššieho podlažia
- objekty určené na odstránenie - asanáciu
- objekty jestvujúce ponechané
- nová zástavba - zastavateľná plocha v úrovni parteru

Návrh na úpravu vymedzeného územia pre NKP - park

- parcelná čiara - navrhovaná parcelácia
- pozemky - plochy NKP - park
- návrh na úpravu plochy pre NKP - park
- návrh na úpravu plochy špecifického určenia pre NKP - park (archeopark)

SKR:	
SÚRADNICOVÝ SYSTÉM: JTSK	
VÝŠKOVÝ SYSTÉM: Bpv	
ZPRACOVATEĽ:	SAA - HUMA 90 s.r.o. ŽUPNÉ NÁMESTIE Č.5 949 01 NITRA
AUTOR NÁVRHU:	ING. ARCH. VLADIMÍR JAVARDA, ING. CUBOMÍR HOLLÓŠYOVÁ
HLAVNÝ REŠITEĽ ELOV:	ING. ARCH. VLADIMÍR JAVARDA, ING. CUBOMÍR HOLLÓŠYOVÁ
VYPRACOVAL:	ING. ARCH. VLADIMÍR JAVARDA
OBSTARÁVATEĽ:	MESTO NITRA - ING. LYVIA HLAVNÉHO ARCHITEKTA V NITRE
NÁZOV:	**AREÁL KASÁRNÍ POD ZOBOROM V NITRE**
OBSAH:	NÁVRH ÚPRAVY VYMEDZENÉHO ÚZEMIA NKP KASÁREŇ - PARK

SAA HUMA 90

ŽUPNÉ NÁMESTIE 5
949 01 NITRA

STUPEŇ:	URBANISTICKÁ ŠTÚDIA
ZÁKLAD:	ÚKOD2
FORMÁT:	10A4
ČASŤ:	NÁVRH
DOKUMENTÁCIA:	UNP
PROFESIA:	URBANIZMUS
ČÍSLO PRÍLOHY: 2c	MIERKA: M 1:1000

LEGENDA

Územné javy

- katastrálny stav - hranice parciel a ich označenie evidované v katastri nehnuteľností
- meraný stav - polohopis objektov a stavieb
- hranica katastrálnych území s označením
- orientačné číslo stavby
- súpisné číslo stavby
- hranica riešeného územia

Technická infraštruktúra

- vodovod - verejný rozvod
- vodovod - areálový rozvod
- kanalizácia - verejný rozvod
- kanalizácia - areálový rozvod
- plynofikácia - verejný STL rozvod
- plynofikácia - areálový STL rozvod
- VN 22 kV káblové verejné vedenie
- NN káblové vedenie - verejný rozvod
- NN káblové vedenie - areálový rozvod
- NN vzdušné vedenie - areálový rozvod
- NN 1kV káblové vedenie - rozvod pre verejné osvetlenie
- NN káblové vedenie - rozvod pre areálové osvetlenie
- telekomunikačné káblové vedenie Satro
- telekomunikačné káblové vedenie
- areálový teplovod - tepelný kanál

MIERKA			
SÚRADNICOVÝ SYSTÉM: JTSK VÝŠKOVÝ SYSTÉM: Bpv			

SPRACOVATEĽ:	SAN - HUMA 90 s.r.o., ZÚPNE NÁMESTIE ČS NÁRODNÝ NITRA
AUTOR NÁVRHU:	ING. ARCH. VLADIMÍR JARABICA, ING. ZUZANA HOLLÓSIOVÁ
HLAVNÝ REŠITEĽ ÚLOHY:	ING. ARCH. VLADIMÍR JARABICA, ING. ZUZANA HOLLÓSIOVÁ
VYPRACOVAL:	ING. ARCH. VLADIMÍR JARABICA
OBSTARÁVATEĽ:	MESTO NITRA - ING. LYMAN VLADIMÍR, MESTO ČS V NITRE
NÁZOV:	**AREÁL KASÁRNÍ POD ZOBOROM V NITRE**
OBSAH:	ORTOFOTOSITUÁCIA SÚČASNÉHO STAVU ÚZEMIA

SAN HUMA '90

ZÚPNE NÁMESTIE 5
949 01 NITRA

ETAPA:	URBANISTICKÁ ŠTÚDIA
DÁTUM:	09/2012
FORMÁT:	594/A1
ČIAŠ:	ANALÝZA
DOKUMENTÁCIA:	DPP
PROFESIA:	URBANIZMUS
ČÍSLO PRÍLOHY:	3
MIERKA:	M 1:1000

objekt č. 001 - bývalá nemocnica

priehľad na hradný komplex z priestoru vstupu do areálu kasární

objekt č. 030 - bez využitia

pohľad z parku

objekt č. 069 - bývalá ošetrovňa

priehľadová os na hradný komplex

priehľad na vrch Zobor

pohľad na objekt č. 022

pohľad na objekt č. 024

pohľad na objekt č. 012 - bývalá ubytovňa

objekt č. 028 - drôt. z precerpávanie kalov

objekt č. 027 - čistiareň odpadových vôd

objekt č. 013 - telocvičňa - kotolňa

LEGENDA

Územné javy

- katastrálny stav - hranice parciel a ich označenie evidované v katastri nehnuteľností
- meraný stav - polohopis objektov a stavieb
- výšková poloha meraného bodu
- vrstevnice - terénny reliéf
- hranica katastrálnych území s označením
- orientačné číslo stavby
- súpisné číslo stavby
- hranica riešeného územia

Technická infraštruktúra

- vodovod - verejný rozvod
- vodovod - areálový rozvod
- kanalizácia - verejný rozvod
- kanalizácia - areálový rozvod
- plynofikácia - verejný STL rozvod
- plynofikácia - areálový STL rozvod
- VN 22 kV káblové verejné vedenie
- NN káblové vedenie - verejný rozvod
- NN káblové vedenie - areálový rozvod
- NN vzdušné vedenie - areálový rozvod
- NN 1kV káblové vedenie - rozvod pre verejné osvetlenie
- NN káblové vedenie - rozvod pre areálové osvetlenie
- telekomunikačné káblové vedenie Satro
- telekomunikačné káblové vedenie
- areálový teplovod - tepelný kanál
- areálová kanalizácia funkčná pre MOSR
- areálový vodovod funkčný pre MOSR
- VN rozvod prevádzkovaný ZSE
- NN areálový rozvod funkčný pre MOSR
- NN rozvod pre VO prevádzkovaný mestom Nitra
- funkčný telekomunikačný kábel Orange
- špeciálny telekomunikačný kábel MOSR

Legislatívne vplyvy a ochranné pásma

- územie na ktorom je evidovaná NKP park - regulatívy s obmedzením zásahov
- územie na ktorom je evidovaná NKP park - bez regulatívov na obmedzenie zásahov
- objekty evidované v ÚZKP
- archeologické nálezisko Martinský vrch
- archeologické nálezisko - fragmenty kostola
- ochranné pásma letiska Janíkovce s výškovým obmedzením zástavby
- ochranné pásmo technických objektov (ČOV a TS)

Poznámka : ochranné pásma technických sietí nie sú vymedzené, v textovej časti sú uvedené pre jednotlivé siete ochranné pásma stanovené podľa STN

Evidencia vlastníkov pozemkov a objektov

- pozemky a objekty vo vlastníctve AU SAV
- pozemky a objekty vo vlastníctve SR - MOSR
- pre ostatné pozemky vo vymedzenom území nie je založený list vlastníctva
- objekty vo vlastníctve mesta Nitra

Poznámka : areálová technická infraštruktúra je evidovaná v správe mesta Nitra

Stavebná a technická bonitácia objektov

- Z objekty na zachovanie a umožňujúce prestavbu
- O objekty nevhodné na obnovu a neumožňujúce intenzívnu prestavbu - vhodné na odstránenie

Koncepčné danosti územia

- významná priehľadová os (s uvedením cieľa pohľadu)
- významná koncepčná os

SIGN:

SÚRADNICOVÝ SYSTÉM : JTSK
VÝŠKOVÝ SYSTÉM : Bpv

SPRACOVATEĽ:	SAV - HUMA 90 s.r.o. ŽUPNÉ NÁMESTIE Č.3 949 01 NITRA
AUTOR-MANAŽ:	ING. ARCH. VLADIMÍR JAVANICA, ING. LUBOMÍR HOLLÉGOVÁ PhD
HLAVNÝ RIEŠITEĽ ČLENY:	ING. ARCH. VLADIMÍR JAVANICA, ING. LUBOMÍR HOLLÉGOVÁ PhD
TYPRACOVAL:	ING. ARCH. VLADIMÍR JAVANICA
OBSTARávateľ:	MESTO NITRA - ING. STANISLAV KLAMÁRO - ARCHITEKTÚRA I NITRE
NÁZOV:	**AREÁL KASÁRNÍ POD ZOBOROM V NITRE**
SKRAT:	ANALÝZA STAVU ÚZEMIA A PROBLÉMOVÝCH JAVOV

SAV HUMA '90
ŽUPNÉ NÁMESTIE 3
949 01 NITRA

ST.PERS.	URBANISTICKÁ ŠTÚDIA
DÁTUM:	08/2012
FORMÁT:	5xA4
ČAST:	ANALÝZA
DOKUMENTÁCIA:	ZRP
PROFESIA:	URBANIZMUS
ČÍSLO PRÍLOHY: 4	MIERKA: M 1:1000

Mesto Nitra je jedným z najstarších miest na Slovensku. Prvé zmienky v histórii sa datujú na začiatok 9. storočia, počiatky jej osídlenia siahajú však až do praveku. História lokality Martinský vrch je veľmi bohatá a siaha až do obdobia neskorej doby kamennej. V mladšej etape doby bronzovej tu bola osada s rozlohou asi 1 ha. V strednej dobe laténskej, v 6. storočí a v prvej polovici 7. storočia sa v tejto polohe nachádzalo sídlisko. Koncom 8. storočia a v 9. storočí sa tu na ploche cca 20 ha rozprestieralo hradisko. Areál hradiska s rozlohou 20 ha bol z troch strán obohnaný valom a z jednej priekopou. Mohutné opevnenie tvoril jednak drevozemný val, pozostávajúci zo 40 - 60 cm hrubých kolov, medzi ktorými bola zem a kamene a jednak zemný val, pred ktorým bol postavený kamenný múr. V južnej časti hradiska sa pod zvyškami murív románskeho kostola sv. Martina (z 11. storočia) s obdĺžnikovou loďou a podkovitou apsidou našli základové murivá staršej sakrálnej stavby pravdepodobne s kvadratickou apsidou. Pôvodne bola stavba datovaná do 9. storočia, novšie názory toto datovanie označujú za problematické. Juhozápadne a južne od hradiska sa nachádzala rozsiahla plocha neopevneného predhradia s troma osadami remeselno - obchodného a poľnohospodárskeho charakteru z obdobia 9. storočia. V 9. storočí bolo najbližšie okolie Nitry intenzívne osídlené. Nitra bola centrom nitrianskeho kniežatstva a sídelný hrad panovníkov Veľkej Moravy v rokoch 830 a 880 až 907. V medziobdobí 10. - 19. storočia bolo toto územie využívané prevažne na poľnohospodárske účely. V druhej polovici 19. storočia bolo ešte toto územie využívané na poľnohospodárske účely, nachádzala sa tu orná pôda, pasienky a vinice, ktoré boli vo väčšine majetkami nitrianskeho biskupstva. Cez toto územie v tomto období prechádzala cestná komunikácia smerom do Topoľčian, na Zlaté Moravce a Levice, ktorá sa zachovala dodnes a určovala vytváranie urbanistickej štruktúry tohto územia hlavne koncom 19. storočia a v priebehu 20. storočia. Významným mestotvorným prvkom, ktorý Nitra dostala v 80-tych rokoch 19. storočia bola vojenská posádka a jej barakové kasárne za riekou na Martinskom vrchu. Bol to jeden z piatich vojenských sústreďovacích táborov Uhorska, v ktorých sa pred veľkými armádnymi pohybmi zhromažďovali a formovali útvary z okolitých posádok. Prvú časť tábora dokončili 18. augusta 1882 podľa projektu Jána Lyku a vybudoval ho staviteľ G. Gregersen. Celý „Šiator tábor", ako sa vtedy nazýval, tvorilo 10 murovaných budov a 24 drevených barakov so všetkým potrebným a nutným príslušenstvom pre ubytovanie 300 stálych a 1200 prechodných vojakov. Skladbu týchto objektov tvorila budova veliteľská postavená na stredovej osi, dve pozdĺžne obytné budovy po oboch stranách veliteľskej budovy - dôstojnícke pavilóny, budova strážnice, pozdĺžna budova hostinca na severnej strane, objekt kolkárne vedľa hostinca, pozdĺžna budova lazaretu na južnej strane, ktorá sa nezachovala (na jej mieste bola pravdepodobne v 20.-30. rokoch 20. storočia postavená obytná budova súbežná s dôstojníckymi pavilónmi), a tri obytné objekty pozdĺžneho obdĺžnikového pôdorysu situované vo východnej časti. Vo východnej okrajovej časti areálu sa nachádzali provizórne baraky, ktoré sa v priebehu 20. storočia často úplne prestavovali. Do začiatku 20. storočia stál v areáli aj kostol postavený na stredovekých základoch pôvodného veľkomoravského kostolíka sv. Martina. V roku 1911 bol pre havarijný stav asanovaný. Koncom 90-tych rokov 19. storočia v juhozápadnej časti areálu bola postavená vojenská nemocnica s dvomi menšími pavilónmi. V medzivojnovom období 20. storočia počas pôsobenia československej armády (Štefánikove kasárne), objektovú skladbu areálu rozšírili o dve nové budovy situované západným smerom od veliteľskej budovy (neskôr pravdepodobne v druhej pol. 20. storočia, ich prestavali na dvojpodlažné objekty). Medzi nimi tak vznikol priestor vojenského cvičiska s drevenou tribúnou. V druhej pol. 20. storočia boli na obdĺžnikových objektoch situovaných na východnej strane areálu vykonané prestavby, ktoré zmenili tvar stavieb na pôdorys do tvaru písmena „T". Na budovách hlavne v interiéroch boli vykonané v priebehu 20. storočia mnohé stavebné zásahy a úpravy. Kasárne na Martinskom vŕšku v Nitre v roku 1887 počas veľkého vojenského cvičenia (manévrov) navštívil osobne cisár František Jozef I. so svojím sprievodom. Pri tejto príležitosti bol areál skultivovaný a parkovo upravený podľa projektu Kamila Santiba. Zrealizovala sa nová výsadba okrasných stromov a krov, dodaných zo šľachtických sídiel v župe.

Stavebno historický vývoj od 19. storočia v lokalite Martinského vrchu je možné rozdeliť do 5-tich hlavných stavebných etáp:

1. etapa: koniec 19. storočia (1882-84) - výstavba komplexu kasárenských budov tzv. šiator táboru
2. etapa: začiatok 90-tych rokov 19. storočia - výstavba troch budov vojenskej nemocnice
3. etapa: začiatok 20. storočia - úprava exteriéru niektorých budov, asanácia kostolíka a lazaretu (1911)
4. etapa: medzivojnové obdobie - výstavba nových budov takzvaných Štefánikových kasární
5. etapa: druhá polovica 20. storočia - prestavba niektorých objektov, výstavba nových objektov v zadnej časti areálu kasární, úpravy exteriérov a interiérov, dispozície, výmena okenných výplní, nové dlážky, nová krytina a iné.

8.- 9. storočie

Veľká Morava, 830 - 880

Slovanské hradisko Martinský vrch

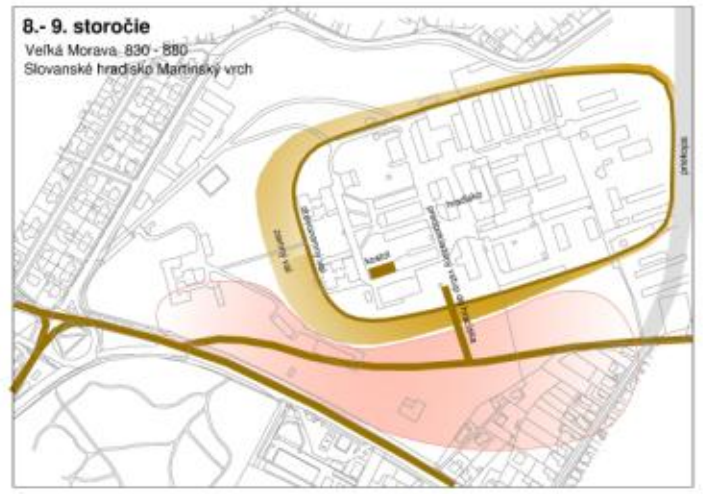

19. storočie

Rakúsko - uhorská monarchia

Šiator tábor - pluková kasárne a stanový tábor

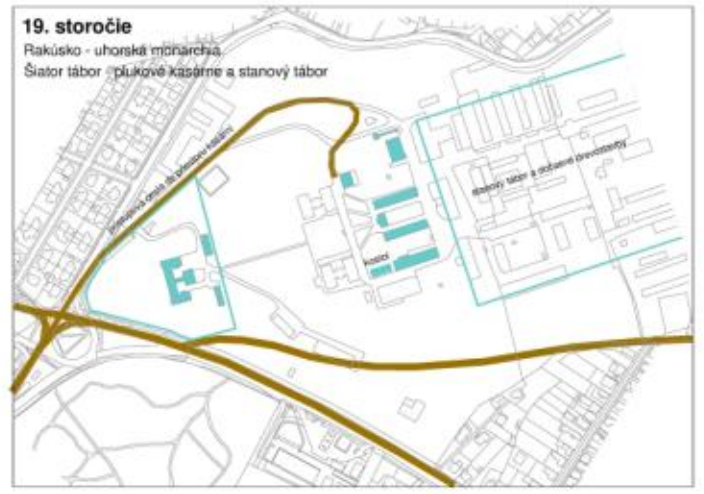

70-te roky 20. storočia

Situácia areálu kasární

LEGENDA

Vývojové etapy zástavby

- fragmenty zástavby z 9. storočia
- zástavba z roku 1882 - 83
- parková úprava z roku 1887
- zástavba z roku 1890 -1901
- zástavba z roku 1920 - 1930, prestavaná po roku 1950
- zástavba z rokov 1920 - 1939, prestavaná po roku 1950
- zástavba z roku 1923-24 - "Poštárska kolónia"
- zástavba z roku 1920-39 - medzivojnové obdobie
- zástavba po roku 1945
- úsek pôvodnej cesty vyloženej kameňom

Nitra a okolie po prvom vojenskom mapovaní

Nitra a okolie po druhom vojenskom mapovaní

Martinský vrch - katastrálna mapa z roku 1906

románsky kostol sv. Martina

Kostol v roku 1911 pred jeho zbúraním

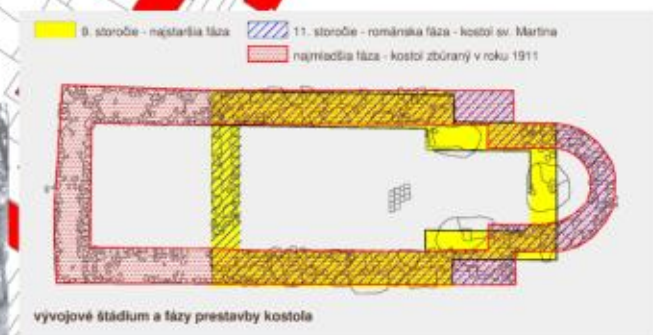

vývojové štádium a fázy prestavby kostola

SPRACOVATEĽ:	SAN - HUMA 90 s.r.o., ŽUPNÉ NÁMESTIE Č.3, 949 01 NITRA
AUTOR NÁVRHU:	ING. ARCH. VLADIMÍR JARABICA, ING. ĽUBOMÍR KOLLÁROVSKÝ
HLAVNÝ RIEŠITEĽ ÚLOHY:	ING. ARCH. VLADIMÍR JARABICA, ING. ĽUBOMÍR KOLLÁROVSKÝ
VYPRACOVAL:	ING. ARCH. VLADIMÍR JARABICA
OBJEDNÁVATEĽ:	MESTO NITRA - MsÚ, ÚTVAR HLAVNÉHO ARCHITEKTA V NITRE
NÁZOV:	**AREÁL KASÁRNÍ POD ZOBOROM V NITRE**
OBSAH:	HISTORICKÁ ANALÝZA RIEŠENÉHO ÚZEMIA

SAN HUMA '90

ŽUPNÉ NÁMESTIE 3, 949 01 NITRA

STUPEŇ:	URBANISTICKÁ ŠTÚDIA
DÁTUM:	08/2012
FORMÁT:	10xA4
ČASŤ:	ANALÝZA
DOKUMENTÁCIA:	ÚPP
PROFESIA:	URBANIZMUS
ČÍSLO PRÍLOHY: 5	MIERKA M 1:1000

SÚRADNICOVÝ SYSTÉM: JTSK
VÝŠKOVÝ SYSTÉM: Bpv

priklad riešenia prechodu cez zástavbu na Dobšinského a Jelenickej ulici

nadhľad z Dobšinského ulice

pohľad na zástavbu na Dobšinského ulici

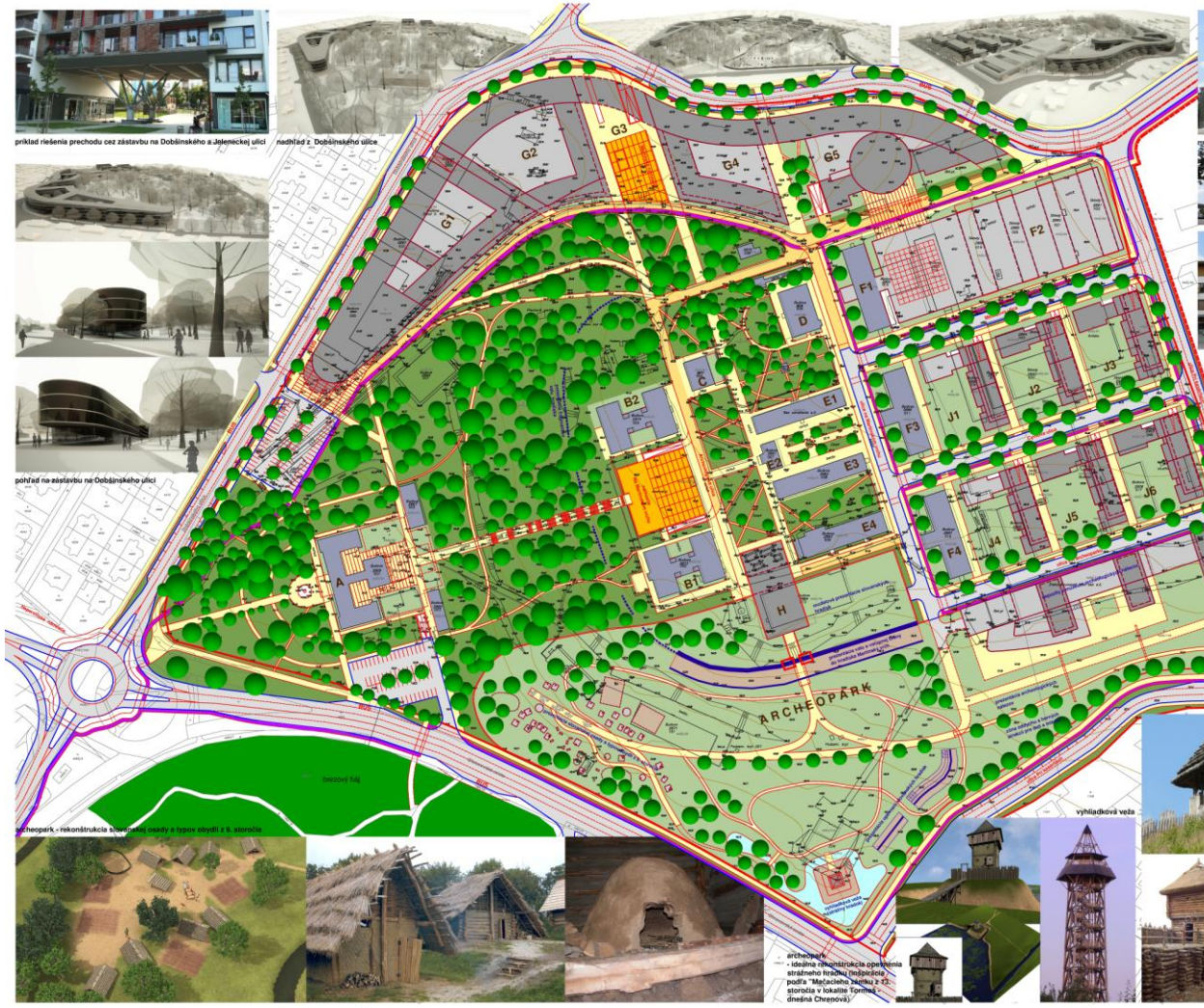

priklad riešenia formy polyfunkčnej zástavby v bloku J1 - J6

prezentácia nálezov kostolika na Martinskom vrchu

modelová rekonštrukcia romanského kostolika

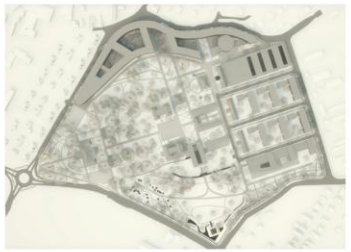

LEGENDA

Územné vymedzenia a javy

katastrálny stav - hranice parciel a ich označenie evidované v katastri nehnuteľností
meraný stav - polohopis objektov a stavieb
vrstevnice - terénny reliéf
hranica riešeného územia vymedzená pre územie kasárne
návrh na rozšírenie hranice územia
Mazepa ulica — názvy ulíc - návrh

Návrh funkčných plôch a prvkov

vymedzenie navrhovaných funkčných plôch
vymedzenie novej zástavby
objekty jestvujúce
objekty navrhované - zastavateľná plocha do úrovne parteru (podz. podlažie a1.NP)
objekty navrhované - zastavateľná plocha podlaží nad úrovňou parteru
cestné komunikácie, manipulačné plochy a verejné parkoviská na teréne
verejné priestory - ulice s ukľudnenou obslužnou dopravou
chodníky a verejné priestranstvá pre peší pohyb
cyklistické chodníky
spoločenský verejný priestor - námestie
plochy účelovej zelene pri zástavbe
plochy verejnej zelene v parkovej úprave
prvky stromového porastu

archeopark - rekonštrukcia stavebnej osady a typov obydlí z 9. storočia

archeopark
- ideálna rekonštrukcia opevnenia strážneho hradu (inšpirácia podľa "Mečiarového zámku z 13. storočia v lokalite Formoš - dnešná Chrenová)

príklady opevnení (valov) stovenských hradísk

DIEL:			
SEKVENČNÝ SYSTÉM: ZSK VÝŠKOVÝ SYSTÉM: Bpv			

SPRACOVATEĽ:	SAN - HUMA 90 s.r.o., ŽUPNÉ NÁMESTIE Č.6, 949 01 NITRA
AUTOR NÁVRHU:	ING. ARCH. VLADIMÍR JAKUBICA, ING. EUROINŽ-VOLLÉŠOVÁ
HLAVNÝ INŽINIER ŠÚDIE:	ING. ARCH. VLADIMÍR JAKUBICA, ING. EUROINŽ-VOLLÉŠOVÁ
VYPRACOVAL:	ING. ARCH. VLADIMÍR JAKUBICA
OBSTARÁVATEĽ:	MESTO NITRA - MAJ. STVRŤ KAJNČEC, MESTSKÝ V NITRE
NÁZOV:	**AREÁL KASÁRNÍ POD ZOBOROM V NITRE**
OBSAH:	URBANISTICKÝ NÁVRH výkres urbanistickej koncepcie priestorového usporiadania územia

SAN HUMA '90

ŽUPNÉ NÁMESTIE 6
949 01 NITRA

STUPEŇ:	URBANISTICKÁ ŠÚDA
DÁTUM:	08/2012
FORMÁT:	594/
ČÍSLO:	MAVR
DOKUMENTÁCIA:	ZPP
PRÍLOHA:	URBANISTICKÁ
ČÍSLO PRÍLOHY: 6	MIERKA 1:1000

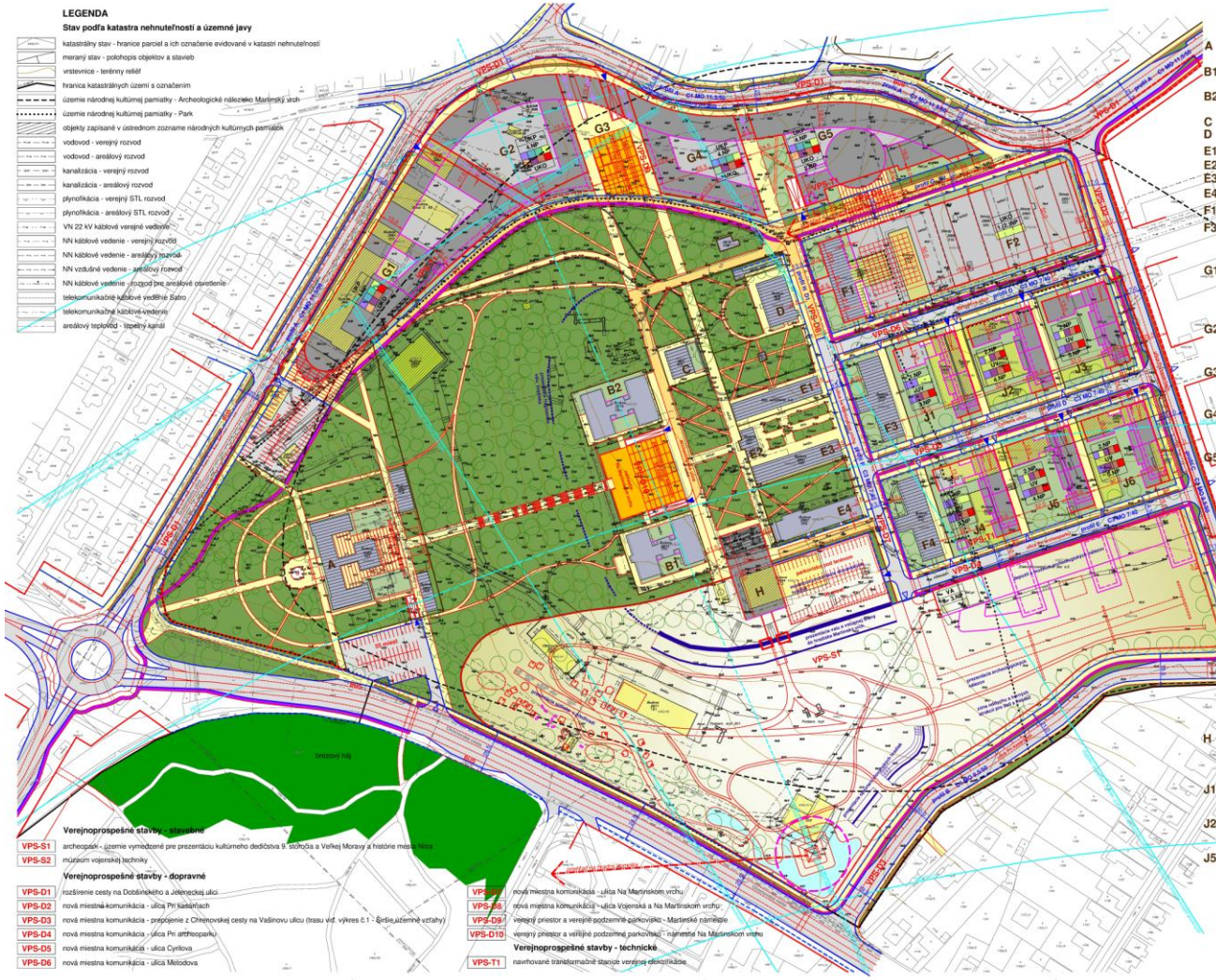

LEGENDA

Stav podľa katastra nehnuteľností a územné javy

- katastrálny stav - hranice parciel a ich označenie evidované v katastri nehnuteľností
- meraný stav - polohopis objektov a stavieb
- vrstevnice - terénny reliéf
- hranica katastrálnych území s označením
- územie národnej kultúrnej pamiatky - Archeologické nálezisko Martinský vrch
- územie národnej kultúrnej pamiatky - Park
- objekty zapísané v ústrednom zozname národných kultúrnych pamiatok
- vodovod - verejný rozvod
- vodovod - areálový rozvod
- kanalizácia - verejný rozvod
- kanalizácia - areálový rozvod
- plynofikácia - verejný STL rozvod
- plynofikácia - areálový STL rozvod
- VN 22 kV káblové verejné vedenie
- NN káblové vedenie - verejný rozvod
- NN káblové vedenie - areálový rozvod
- NN vzdušné vedenie - areálový rozvod
- NN káblové vedenie - rozvod pre areálové osvetlenie
- telekomunikačné káblové vedenie Satro
- telekomunikačné káblové vedenie
- areálový teplovod - tepelný kanál

Verejnoprospešné stavby - stavebné

VPS-S1	archeopark - územie vymedzené pre prezentáciu kultúrneho dedičstva 9. storočia a Veľkej Moravy a histórie mesta Nitra
VPS-S2	múzeum vojenskej techniky

Verejnoprospešné stavby - dopravné

VPS-D1	rozšírenie cesty na Dobšinského a Jeleneckej ulici
VPS-D2	nová miestna komunikácia - ulica Pri kasárňach
VPS-D3	nová miestna komunikácia - prepojenie z Chrenovskej cesty na Vašinovu ulicu (trasu viď. výkres č.1 - širšie územné vzťahy)
VPS-D4	nová miestna komunikácia - ulica Pri archeoparku
VPS-D5	nová miestna komunikácia - ulica Cyrilova
VPS-D6	nová miestna komunikácia - ulica Metodova
VPS-D7	nová miestna komunikácia - ulica Na Martinskom vrchu
VPS-D8	nová miestna komunikácia - ulica Vojenská a Na Martinskom vrchu
VPS-D9	verejný priestor a verejné podzemné parkovisko - Mariánske námestie
VPS-D10	verejný priestor a verejné podzemné parkovisko - námestie Na Martinskom vrchu

Verejnoprospešné stavby - technické

VPS-T1	navrhované transformačné stanice verejnej elektrickej

Funkčné využitie zástavby

A	priestor pre verejnú správu - reprezentačné priestory mestského úradu, múzeum historického umenia, exkluzívny hotel
B1	vedecká knižnica Archeologického ústavu SAV, prevádzková a administratívna budova Archeologického ústavu SAV
B2	výstavná expozícia archeologických nálezov, prevádzková a administratívna budova Archeologického ústavu SAV
C	klenotnica nálezov Archeologického ústavu SAV
D	prevádzková a administratívna budova Archeologického ústavu SAV
E1	prevádzková a administratívna budova Archeologického ústavu SAV
E2	informačné centrum
E3	prevádzková a administratívna budova Archeologického ústavu SAV
E4	prevádzková a administratívna budova Archeologického ústavu SAV
F1,F2	múzeum a výstavný priestor - múzeum historickej vojenskej techniky
F3,F4	priestory pre kultúrne prevádzky (výstavné, prezentačné, klubové), obchod (špecializované predajne, suveníry), nevýrobné služby, reštauráciu alebo administratívu (cestovné kancelárie, finančné ústavy)
G1	prevádzkové školského školstva (súvisiace činnosti v oblasti vedy a výskumu) alebo polyfunkčný objekt s prevádzkami obchodu, nevýrobných služieb, reštauračných zariadení vyššieho typu, hotelového ubytovania, kultúry a administratívy - vo vyšších podlažiach v kontakte s parkom je možné umiestniť zložky trvalého bývania
G2	lokálne námestie s verejným podzemným parkoviskom - otvorený priestor cez dve podlažné úrovne - vo vyšších podlažiach v kontakte s ulicou umiestniť prevádzky administratívy alebo prechodného hotelového ubytovania
G3	polyfunkčný objekt s prevádzkami obchodu, nevýrobných služieb, reštauračných zariadení vyššieho typu, hotelového ubytovania, kultúry a administratívy - vo vyšších podlažiach v kontakte s parkom je možné umiestniť zložky trvalého bývania
G4	polyfunkčný objekt s prevádzkami obchodu, nevýrobných služieb, reštauračných zariadení vyššieho typu, hotelového ubytovania, kultúry a administratívy - v priestoroch je možné umiestniť kongresové centrum s univerzálnou spoločenskou a kongresovou sálou
G5	
H	vstupný objekt do archeoparku - informačné centrum s prezentáciou histórie obdobia 9. storočia a Veľkej Moravy, prezentácia nálezov románskeho kostolíka a priestorová projekcia jeho vývojových fáz, predajňa suvenírov a prevádzková administratíva archeoparku
J1,J4	polyfunkčný objekt s prevádzkami obchodu, nevýrobných služieb, prechodného ubytovania (hotel, penzión, internát), kultúry (klubového typu), alebo administratívy a trvalého bývania
J2,J3	polyfunkčný objekt s prevádzkami obchodu, nevýrobných služieb, prechodného ubytovania (hotel, penzión, internát), kultúry (klubového typu), alebo administratívy a trvalého bývania
J5,J6	polyfunkčný objekt s prevádzkami obchodu, nevýrobných služieb, prechodného ubytovania (hotel, penzión, internát), kultúry (klubového typu), alebo administratívy a trvalého bývania

LEGENDA

Členenie územia, územné vymedzenia a javy - návrh

- hranica riešeného územia vymedzená pre územie kasárne
- návrh na rozšírenie hranice riešeného územia
- A5 vymedzenie a označenie stavebného bloku
- Mustajna ulica názvy ulíc - návrh
- teleso cestnej komunikácie
- hraničné vymedzenie navrhovaných funkčných plôch
- hraničné vymedzenie zástavby
- významná priehľadová os s vyznačením smeru a cieľa priehľadu
- BUS označenie polohy zastávok MHD
- pásma s vyznačením výškového obmedzenia stavieb náletových rovín letiska Janíkovce
- UKP forma zástavby
- 3.NP podlažnosť
- funkčné využitie zástavby

Priestorová regulácia

- parcelná čiara - navrhovaná parcelácia pre zástavbu
- uličná čiara - vymedzenie verejného priestoru (ulice, námestia)
- stavebná čiara v úrovni parteru
- stavebná čiara podlaží nad úrovňou parteru
- línia ustúpeného najvyššieho podlažia
- objekty určené na odstránenie - asanáciu
- objekty určené na rekonštrukciu a prestavbu
- zastavateľná plocha do úrovne parteru (podzemné podlažie a 1.NP)
- zastavateľná plocha podlaží nad úrovňou parteru
- 15 maximálna hĺbka zástavby
- 22,5 odstupová vzdialenosť zástavby
- 22,5 šírkové vymedzenie uličného priestoru
- UKP uličná zástavba kompaktná prisadená k uličnej čiare
- UKO uličná zástavba kompaktná odsadená od uličnej čiary
- UV uličná zástavba voľná
- VA zástavba voľná areálová
- 3.NP stanovená podlažnosť zástavby - počet nadzemných podlaží
- možné umiestnenie stavebnej dominanty - väzba na prevádzku a priestor archeoparku
- profil A označenie profilu verejného priestoru ulice podľa katalógu
- dopravný prístup na pozemok a do objektu
- poloha podchodu a prechodu cez zástavbu
- drevinný stromový porast

Regulácia pre funkčné využitie plôch a zástavby

- obchodná vybavenosť a nevýrobné služby
- reštauračné služby
- školstvo vyššieho typu
- kultúrne zariadenia a prevádzky
- zariadenia a prevádzky vedy a výskumu
- verejná a podniková administratíva
- bývanie prechodné
- bývanie trvalé v polyfunkcii s vybavenosťou
- špecifická funkcia - prezentácia historickej kultúry, praktickej vedy a výskumu - archeopark
- verejné priestory s ukludnenou obslužnou dopravou
- spoločenský verejný priestor
- plochy pre účelovú zeleň pri zástavbe
- plochy pre verejnú zeleň
- cestné komunikácie, manipulačné plochy a verejné parkoviská na teréne
- C1 MO 9,5/50 označenie funkčnej triedy a kategórie cesty
- chodníky a verejné priestranstvá pre peší pohyb
- cyklistické chodníky
- 55 miest verejné parkoviská na teréne a parkovacie garáže pod terénom a zástavbou - kapacita

SPRACOVATEĽ:	SAN - HUMA 90 s.r.o., ZÚPNE NÁMESTIE Č.5 949 01 NITRA
AUTOR NÁVRHU:	ING. ARCH. VLADIMÍR JÁNSKÝ, ING. LUBOMÍR HOLLÓDY
HLAVNÝ REDITEĽ ÚLOHY:	ING. ARCH. VLADIMÍR JÁNSKÝ, ING. LUBOMÍR HOLLÓDY
VYPRACOVAL:	ING. ARCH. VLADIMÍR JÁNSKÝ
OBSTARÁVATEĽ:	MESTO NITRA - ING. IVAN HLAVNÍČKA - MESTSKÝ ÚRAD NITRA
NÁZOV:	**AREÁL KASÁRNÍ POD ZOBOROM V NITRE**
OBSAH:	VÝKRES PRIESTOROVEJ A FUNKČNEJ REGULÁCIE

SAN HUMA '90

ZÚPNE NÁMESTIE Č. 5 949 01 NITRA

ČÍSLO PRÉZIDIA:	7
ETAPA:	URBANISTICKÁ ŠÚDIA
DÁTUM:	06/2012
FORMÁT:	594/841
ČAS:	MARIÁN
DOKUMENTÁCIA:	ZPP
PROFESIA:	URBANIZMUS
MIERKA:	M 1:1000

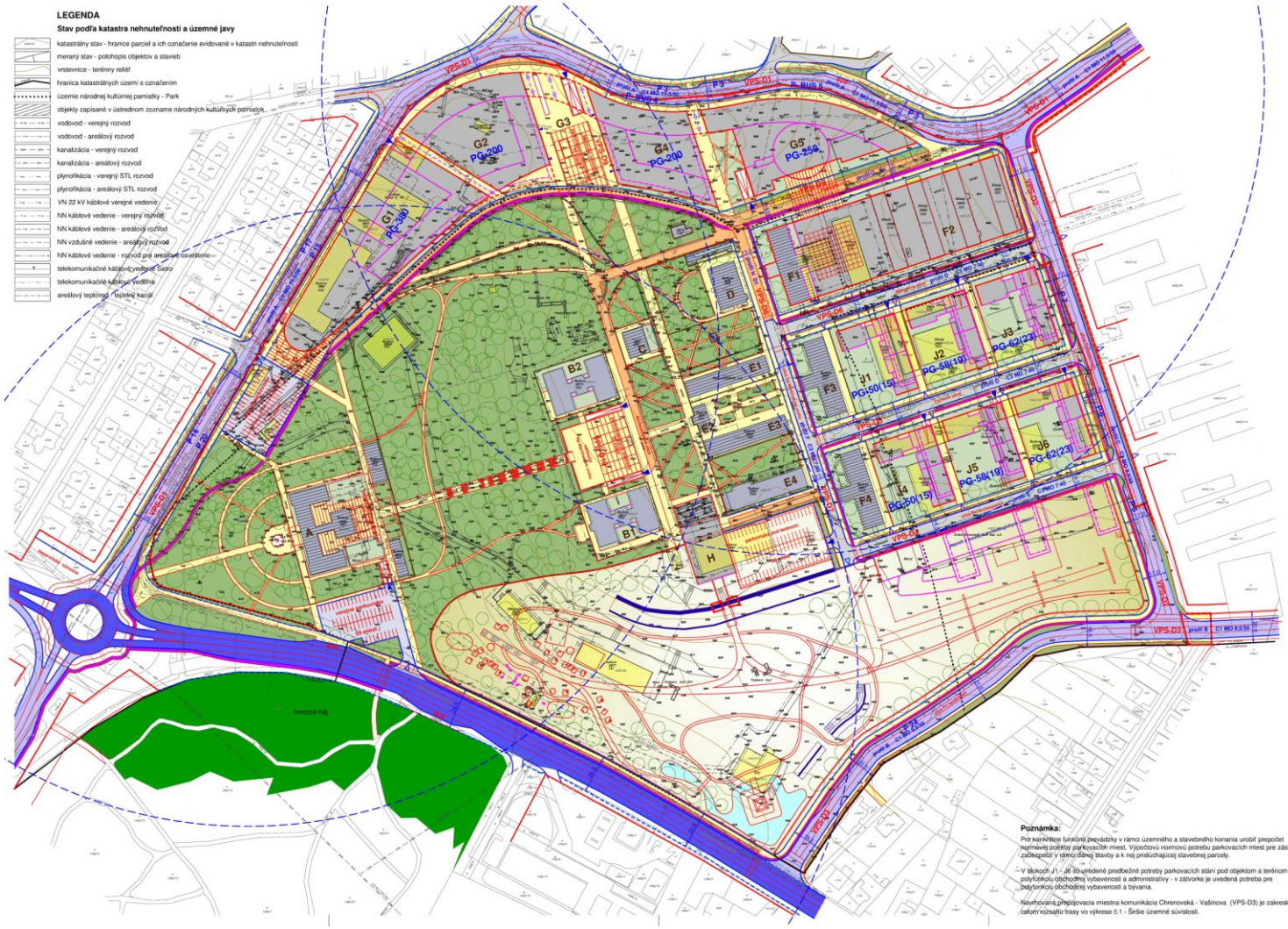

LEGENDA

Stav podľa katastra nehnuteľností a územné javy

- katastrálny stav - hranice parciel a ich označenie evidované v katastri nehnuteľností
- meraný stav - polohopis objektov a stavieb
- vrstevnice - terénny reliéf
- hranica katastrálnych území s označením
- územie národnej kultúrnej pamiatky - Park
- objekty zapísané v ústrednom zozname národných kultúrnych pamiatok
- vodovod - verejný rozvod
- vodovod - areálový rozvod
- kanalizácia - verejný rozvod
- kanalizácia - areálový rozvod
- plynofikácia - verejný STL rozvod
- plynofikácia - areálový STL rozvod
- VN 22 kV káblové verejné vedenie
- NN káblové vedenie - verejný rozvod
- NN káblové vedenie - areálový rozvod
- NN vzdušné vedenie - areálový rozvod
- NN káblové vedenie - rozvod pre areálové osvetlenie
- telekomunikačné káblové vedenie Slaro
- telekomunikačné káblové vedenie
- areálový teplovod - tepelné kanál

LEGENDA

Členenie územia, územné vymedzenia a javy - návrh

- hranica riešeného územia vymedzená pre územie kasárne
- návrh na rozšírenie hranice územia
- A5 - vymedzenie a označenie stavebného bloku
- Masarykova ulica - názvy ulíc - návrh
- teleso cestnej komunikácie
- hraničné vymedzenie navrhovaných funkčných plôch
- hraničné vymedzenie zástavby
- parcelná čiara - navrhovaná parcelácia pre zástavbu
- uličná čiara - vymedzenie verejného priestoru (ulice, námestia)
- stavebná čiara v úrovni parteru
- stavebná čiara podlaží nad úrovňou parteru
- línia ustúpeného najvyššieho podlažia
- objekty určené na odstránenie - asanáciu
- objekty určené na rekonštrukciu a prestavbu
- zastavateľná plocha
- špecifická funkcia územia - archeopark
- prvky sídelnej zelene
- plochy pre účelovú zeleň pri zástavbe
- plochy pre verejnú zeleň

Verejná dopravná infraštruktúra

cestné verejné komunikácie

- komunikácia funkčnej triedy B1
- komunikácia funkčnej triedy C1
- komunikácia funkčnej triedy C3
- komunikácia funkčnej triedy D
- verejné parkoviská a manipulačné plochy
- C1 MO 9,5/50 - označenie funkčnej triedy a kategórie cesty
- profil A - označenie profilu verejného priestoru ulice podľa katalógu
- 22,5 - šírkové vymedzenie uličného priestoru

ostatné zložky dopravy

- chodníky a verejné priestranstvá pre peší pohyb
- cyklistické chodníky
- 50 miest - verejné parkoviská na teréne a parkovacie garáže pod terénom a zástavbou - kapacita
- P 10 - pozdĺžne parkovacie stánia na komunikácii - kapacita
- P-BUS 5 - pozdĺžne parkovacie stánia na komunikácii pre autobusy - kapacita

mestská hromadná doprava

- BUS - označenie polohy zastávky MHD
- rádius dostupnosti k zastávke MHD - vzdialenosť do 300m

Neverejná dopravná infraštruktúra

- dopravný prístup na pozemok a do objektu
- poloha vjazdu do parkovacích garáží v objektoch v úrovni podzemného podlažia
- poloha podchodu a prechodu cez zástavbu
- PG-50 - parkovacie garáže v objektoch - smerná kapacita (viď. poznámka)

Verejnoprospešné stavby - dopravné

- VPS-D1 - rozšírenie cesty na Dobšinského a Jeleneckej ulici
- VPS-D2 - nová miestna komunikácia - ulica Pri kasárňach
- VPS-D3 - nová miestna komunikácia - prepojenie z Chrenovskej cesty na Vašinovu ulicu
- VPS-D4 - nová miestna komunikácia - ulica Pri archeoparku
- VPS-D5 - nová miestna komunikácia - ulica Cyrilkova
- VPS-D6 - nová miestna komunikácia - ulica Metodova
- VPS-D7 - nová miestna komunikácia - ulica Na Martinskom vrchu
- VPS-D8 - nová miestna komunikácia - ulica Vojenská a Na Martinskom vrchu
- VPS-D9 - verejný priestor a verejné podzemné parkovisko - Martinské námestie
- VPS-D10 - verejný priestor a verejné podzemné parkovisko - námestie Na Martinskom vrchu

Poznámka:

Pre konkrétne funkčné prevádzky v rámci územného a stavebného konania urobiť prepočet normovej potreby parkovacích miest. Výpočtovú normovú potrebu parkovacích miest pre zástavbu zabezpečiť v rámci danej stavby a k nej priliehajúcej stavebnej parcely.

- V blokoch J1 - J6 sú uvedené predbežné potreby parkovacích stání pod objektom a terénom pre polyfunkciu obchodnej vybavenosti a administratívy - v zátvorke je uvedená potreba pre polyfunkciu obchodnej vybavenosti a bývania.

Navrhovaná prepojovacia miestna komunikácia Chrenovská - Vašinova (VPS-D3) je zakreslená v celom rozsahu trasy vo výkrese č.1 - Širšie územné súvislosti.

SKICA:	
SÚRADNICOVÝ SYSTÉM: JTSK VÝŠKOVÝ SYSTÉM: Bpv	
SPRACOVATEĽ:	SAN - HUMA 90 s.r.o. ŽUPNÉ NÁMESTIE Č.3, 949 01 NITRA
AUTOR/ARCH.:	ING. ARCH. VLADIMÍR JAVORCA, ING. LUBOMÍR HOLLÓ,ŽUPNÉ
HLAVNÝ INŽ.ŠTÚD.:	ING. ARCH. VLADIMÍR JAVORCA, ING. DR. MILAN SKÝVA
VYPRACOVA:	ING. ARCH. VLADIMÍR JAVORCA
OBSTARÁVATEĽ:	MESTO NITRA - MAJ. ZÓNA HLAVNÉHO ARCHITÉKTA V NITRE
NÁZOV:	**AREÁL KASÁRNÍ POD ZOBOROM V NITRE**
OBSAH:	VÝKRES DOPRAVNEJ KONCEPCIE

SAN HUMA '90
ŽUPNÉ NÁMESTIE 3
949 01 NITRA

ETAPE:	URBANISTICKÁ ŠTÚDIA
DÁTUM:	09/2012
KONZ.:	SAN
ČIAT:	NÁVRH
DOKUMENTÁCIA:	DP
PEČIATKA:	ZAPÍSAŤ
ČÍSLO PRÍLOHY: 8	MERIKA 8/1:500

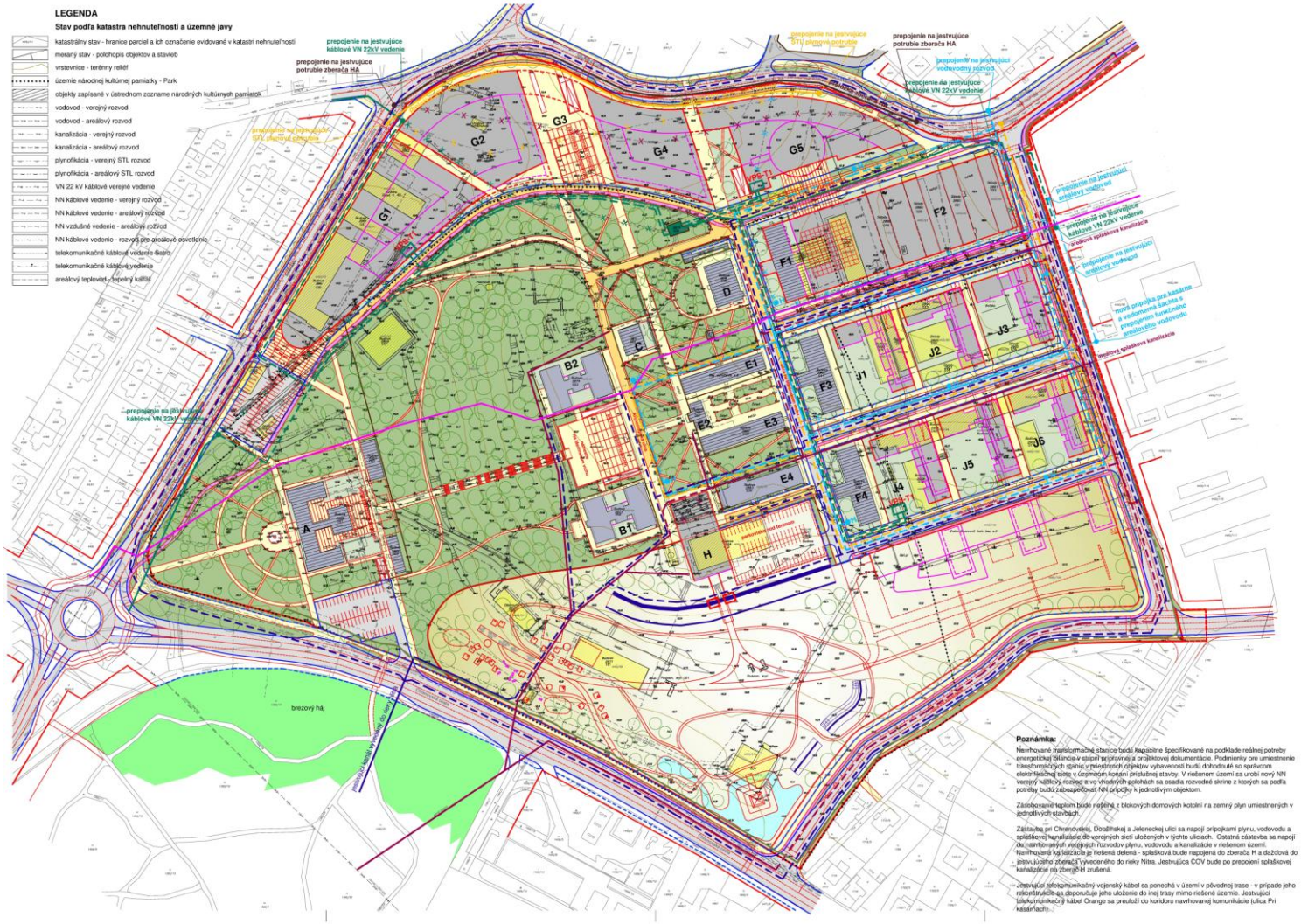

LEGENDA

Stav podľa katastra nehnuteľností a územné javy

- katastrálny stav - hranice parciel a ich označenie evidované v katastri nehnuteľností
- meraný stav - polohopis objektov a stavieb
- vrstevnice - terénny reliéf
- územie národnej kultúrnej pamiatky - Park
- objekty zapísané v ústrednom zozname národných kultúrnych pamiatok
- vodovod - verejný rozvod
- vodovod - areálový rozvod
- kanalizácia - verejný rozvod
- kanalizácia - areálový rozvod
- plynofikácia - verejný STL rozvod
- plynofikácia - areálový STL rozvod
- VN 22 kV káblové verejné vedenie
- NN káblové vedenie - verejný rozvod
- NN káblové vedenie - areálový rozvod
- NN vzdušné vedenie - areálový rozvod
- NN káblové vedenie - rozvod pre areálové osvetlenie
- telekomunikačné káblové vedenie Orange
- telekomunikačné káblové vedenie
- areálový teplovod - tepelný kanál

LEGENDA

Členenie územia, územné vymedzenia a javy - návrh

- hranica riešeného územia vymedzená pre územie kasárne
- návrh na rozšírenie hranice územia
- A5 vymedzenie a označenie stavebného bloku
- Mustajova ulica názvy ulíc - návrh
- teleso cestnej komunikácie
- hraničné vymedzenie navrhovaných funkčných plôch
- hraničné vymedzenie zástavby
- parcelná čiara - navrhovaná parcelácia pre zástavbu
- uličná čiara - vymedzenie verejného priestoru (ulice, námestia)
- stavebná čiara v úrovni parteru
- stavebná čiara podlaží nad úrovňou parteru
- línia ustúpeného najvyššieho podlažia
- objekty určené na odstránenie - asanáciu
- objekty určené na rekonštrukciu a prestavbu
- zastavateľná plocha
- komunikácie pre peši a obmedzený dopravný pohyb
- chodníky a verejné priestranstvá pre peší pohyb
- cyklistické chodníky
- špecifická funkcia územia - archeopark
- prvky sídelnej zelene - stromový porast
- plochy pre účelovú zeleň pri zástavbe
- plochy pre verejnú zeleň

Verejná technická infraštruktúra - návrh

elektrifikácia

- transformačná stanica jestvujúca určená na rekonštrukciu
- transformačná stanica navrhovaná
- jestvujúce prepojovacie VN 22kV káblové vedenie TS
- navrhované prepojovacie VN 22kV káblové vedenie do TS
- jestvujúce VN 22kV káblové vedenie na preloženia a zrušenie v danej trase

plynofikácia

- preložka verejného plynofikačného rozvodu STL DN200
- jestvujúci verejný plynovod na preloženie a zrušenie v danej trase
- rozšírenie verejného STL plynofikačného rozvodu

vodovod

- jestvujúci vodovod určený na rekonštrukciu pre verejný rozvod
- rozšírenie rozvodu verejného vodovodu
- jestvujúci areálový vodovod na preloženia a zrušenie
- H nadzemné hydranty na verejnom vodovodnom rozvode
- prípojka a prepojenie jestvujúceho areálového vodovodu kasární

kanalizácia

- preložka verejného kanalizačného zberača HA DN1000
- jestvujúca verejná kanalizácia na preloženie a zrušenie
- jestvujúca splašková kanalizácia určená na rekonštrukciu pre verejný rozvod
- rozšírenie rozvodu verejnej splaškovej kanalizácie
- jestvujúca kanalizácia určená po rekonštrukcii na zberač dažďovej kanalizácie
- verejná dažďová kanalizácia

telekomunikačný rozvod

- jestvujúci telekomunikačný kábel Orange
- prekládka kábla Orange v trase navrhovanej komunikácie
- jestvujúci telekomunikačný kábel MOSR

Verejnoprospešné stavby - technické

- VPS-T1 navrhované transformačné stanice

Poznámka:

Navrhované transformačné stanice budú kapacitne špecifikované na podklade reálnej potreby energetickej bilancie v stupni projektovej a projektovej dokumentácie. Podmienky pre umiestnenie transformačných staníc v priestoroch objektov vybavenosti budú dohodnuté so správcom elektrifikačnej siete v úzimnom konaní príslušnej stavby. V riešenom území sa urobí nový NN verejný káblový rozvod a vo vhodných polohách sa osadia rozvodné skrine z ktorých sa podľa potreby budú zabezpečovať NN prípojky k jednotlivým objektom.

Zásobovanie teplom bude riešené z blokových domových kotolní na zemný plyn umiestnených v jednotlivých stavbách.

Zástavba pri Chrenovskej, Dolnštrekej a Jeleneckej ulici sa napojí prípojkami plynu, vodovodu a splaškovej kanalizácie do verejných sietí uložených v týchto uliciach. Ostatná zástavba sa napojí do navrhovaných verejných rozvodov plynu, vodovodu a kanalizácie v riešenom území.
Navrhovaná kanalizácia je riešená delená - splašková bude napojená do zberača H a dažďová do jestvujúceho zberača vyvedeného do rieky Nitra. Jestvujúca ČOV bude po prepojení splaškovej kanalizácie na zberač H zrušená.

Jestvujúci telekomunikačný vojenský kábel sa ponechá v území v pôvodnej trase - v prípade jeho rekonštrukcie sa doporučuje jeho uloženie do inej trasy mimo riešené územie. Jestvujúci telekomunikačný kábel Orange sa preuloží do koridoru navrhovanej komunikácie (ulica Pri kasárňach).

SÚRADNICOVÝ SYSTÉM JTSK VÝŠKOVÝ SYSTÉM Bpv	SPRACOVAŤ:	SAN - HUMA 90 s.r.o., ŽUPNÉ NÁMESTIE Č.3 949 01 NITRA
	AUTORI NÁVRHU:	ING. ARCH. VLADIMÍR JAVORCA, ING. LUBOMÍR KOLLÁČIKOVÁ
	HLAVNÝ INŠPEKTOR ŠLOVPK:	ING. ARCH. VLADIMÍR JAVORCA, ING. FRANTIŠEK JAVORCA, ZOLTÁN JAVOR
	VYPRACOVAL:	ING. ARCH. VLADIMÍR JAVORCA
	ZODPOVEDNÝ:	ARCHITEKTKA - ING. ZUZANA KUNÍKOVÁ, ARCHITEKTKA V NITRE
	MIESTO:	**AREÁL KASÁRNÍ POD ZOBOROM V NITRE**
	OBSAH:	NÁVRH VEREJNEJ TECHNICKEJ INFRAŠTRUKTÚRY

SAN HUMA '90
ŽUPNÉ NÁMESTIE 3
949 01 NITRA

STUPEŇ	URBANISTICKÁ ŠTÚDIA
DÁTUM	06/2012
FORMÁT	594/0
ČÍSLO	1604/1
DOKUMENTÁCIA	DPP
PROFESIA	VEUR, ZOV
ČÍSLO PRÍLOHY	§1
MERITKO	M 1:1000