








Návrh použitia dopravných značiek a dopravných zariadení na MK Štúrova, križovatka s MK Kmeťova v Nitre.

Stavba: Súvislá oprava MK Štúrova v Nitre.  
Križovatka Kmeťova - bezpečnostné opatrenia a stavebná úprava.

LEGENDA :

-  P1 Jestvujúce zvislé dopravné značky
-  P1 Jestvujúce zvislé dopravné značky na zrušenie
-  P1 Navrhované zvislé dopravné značky
-  V4 Navrhované vodorovné dopravné značky
-  Vozovka, jestvujúci stav, geodetické zameranie
-  Stožiar verejného osvetlenia
-  Dopravné bezpečnostné zariadenie, dopravný retroreflexný gombik

M 1 : 250  
Vč. 1

- Podmienené stavebné úpravy:
- vybúranie pôvodného cestného betónového obrubníka s oporou dl. 50 m
  - výkop lôžka a osadenie nového cestného betónového obrubníka dl. 38 m
  - odkop konštrukcií vozovky - 0,50 m, 145 m<sup>2</sup>
  - zriadenie konštrukcií vozovky hr. 50 cm, kryt AB, 145 m<sup>2</sup>
  - zriadenie spevnenej krajnice š= 0,50 m, hr. 0,20 m so zhutnením 76 m
  - prekládka stĺpa verejného osvetlenia, 1x
  - zriadenie bezpečnostného ostrovčeka, súčasť výmer dopravného značenia.

