








Návrh použitia dopravných značiek a dopravných zariadení na MK Štúrova, križovatka RSÚC v Nitre.

Stavba: Súvislá oprava MK Štúrova v Nitre.
Križovatka RSÚC - bezpečnostné opatrenia a stavebná úprava.

LEGENDA:

-  P1 Jestvujúce zvislé dopravné značky
-  P1 Jestvujúce zvislé dopravné značky na zrušenie
-  P1 Navrhované zvislé dopravné značky
-  V4 Navrhované vodorovné dopravné značky
-  Vozovka, jestvujúci stav, geodetické zameranie
-  Stožiar verejného osvetlenia
-  Dopravné bezpečnostné zariadenie, dopravný retroreflexný gombík

M 1 : 250
Vč. 1

- Podmienené stavebné úpravy:
- výkop lôžka a osadenie cestného betónového obrubníka dl. 104 m
 - výkop lôžka a osadenie betónového parkového obrubníka dl. 24 m
 - odkop konštrukcií vozovky - 0,50 m, 250 m²
 - zriadenie konštrukcií vozovky hr. 50 cm, kryt AB, 250 m²
 - odkop konštrukcií chodníka - 0,30 m, 32 m²
 - zriadenie konštrukcií chodníka hr. 0,30 m, kryt AB, 32 m²
 - prekládka stĺpa verejného osvetlenia, 1x
 - zriadenie ochranných a bezpečnostných ostrovčekov, súčasť výmer dopravného značenia.

